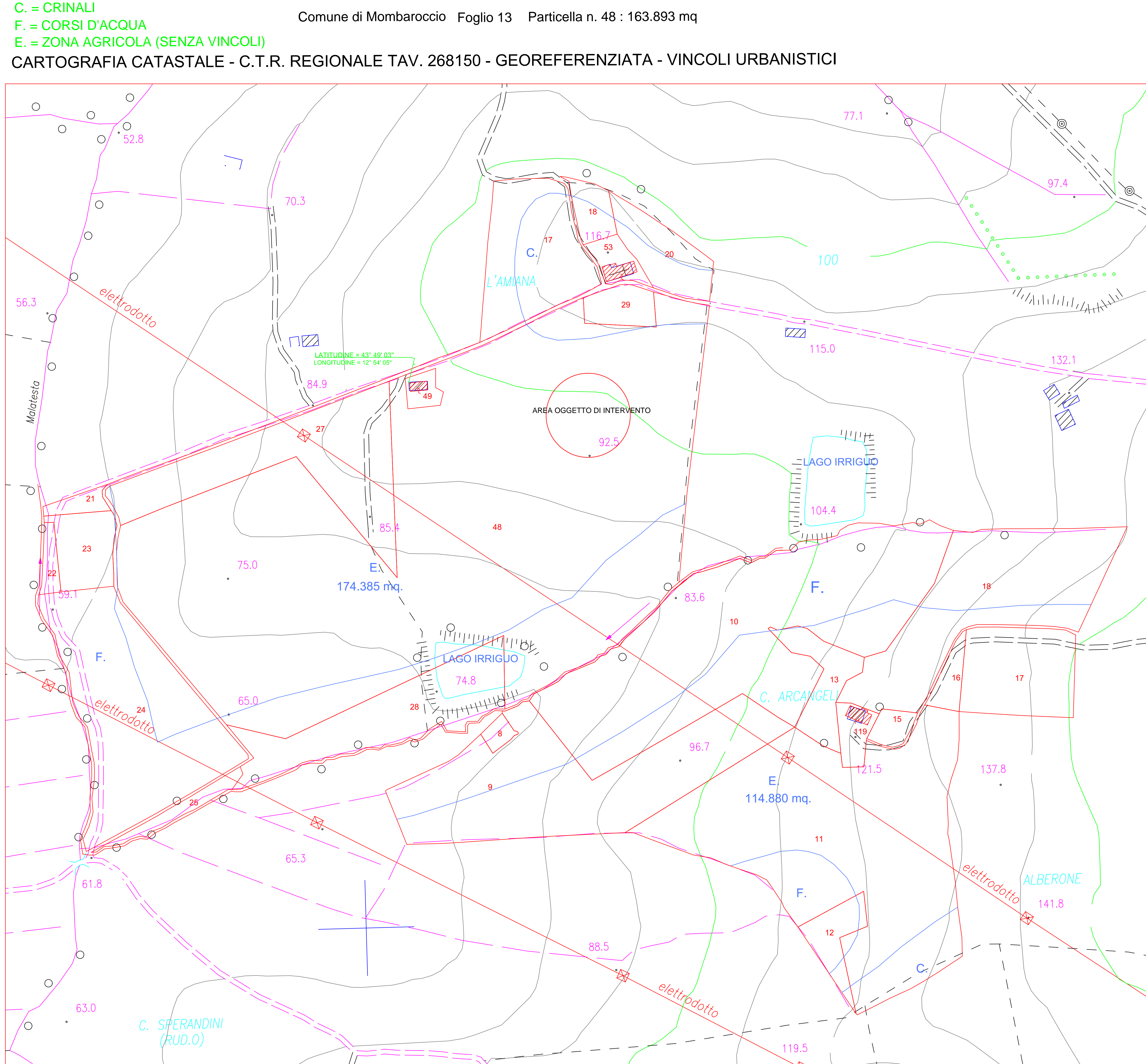




ESTRATTO DI MAPPA CATASTALE CON INDIVIDUAZIONE AREA DI INTERVENTO



LOCALIZZAZIONE AREA DI INTERVENTO DA GOOGLE MAPS



| | | | | | |
|---|------------|---|------|----------------|-------|
|   | | | | | |
| COMMITTENTE : | | Ditta Individuale LUNGARNI ALFREDO Via F. Aporti, 16 - 61032 Fano (PU) | | | |
| PROGETTISTA : | | Dott. Ing. EMANUELA PENNACCHIONI | | | |
| APPALTATORE : | | PHOTOENERGIA ITALIA S.P.A. Sede Legale : Via Ausa, 70 Fraz. Cerasolo (RN) Uffici e sede amministrativa : Via L. Einaudi 12 - 12/A Fano (PU) | | | |
| OGGETTO : | | Realizzazione di un impianto fotovoltaico a terra della potenza di 918,4 kWp nel comune di Mombaroccolo (PU), via Montegiano, Foglio 13 Mappale 48 | | | |
| TITOLO ELABORATO : | | PROGETTO DEFINITIVO <u>INQUADRAMENTO URBANISTICO E TERRITORIALE DELL'IMPIANTO</u> | | | |
| ELABORATO : | | 064_DEF_CV_08_01 | | | |
| DATA : | | 18/11/2011 | | SCALA : 1:2000 | |
| Timbro Progettista | | | | | |
| Rev. | Data | Oggetto | Dis. | Ver. | Appr. |
| | | | | | |
| | | | | | |
| | | | | | |
| 00 | 18/11/2011 | Emissione per screening VIA | M.S. | M.S. | E.P. |